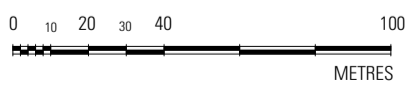
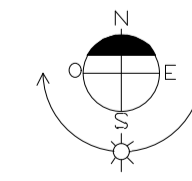
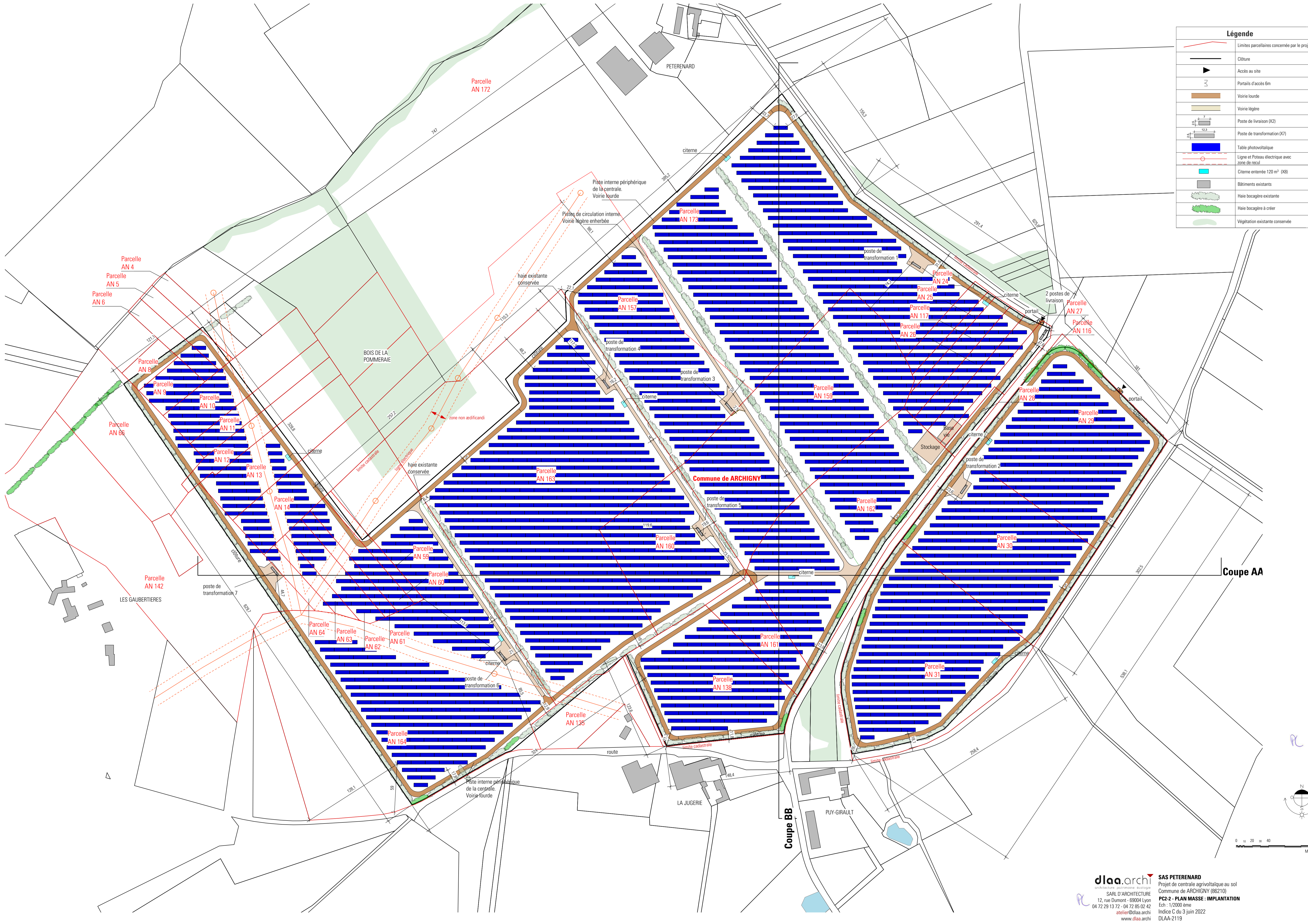


Commune de ARCHIGNY

Légende	
	limites cadastrales
	numéro de parcelle extrait du cadastre
	emprise du projet

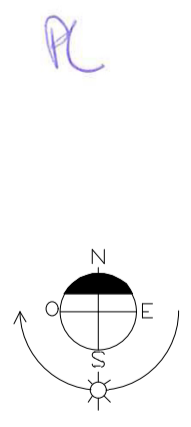


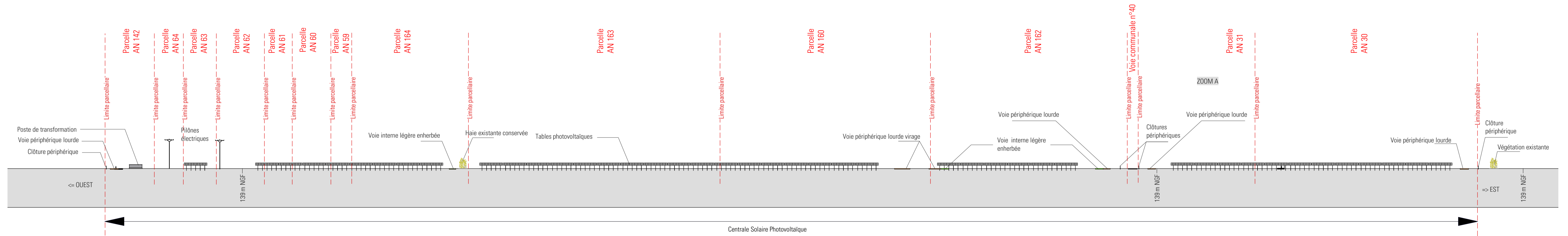
Légende	
	Limites parcelaires concernées par le projet
	Clôture
	Accès au site
	Portails d'accès 6m
	Voirie lourde
	Voirie légère
	Poste de livraison (X2)
	Poste de transformation (X7)
	Table photovoltaïque
	Ligne et poteau électrique avec zone de recul
	Citerne enterrée 120 m³ (X8)
	Bâtiments existants
	Haie bocagère existante
	Haie bocagère à créer
	Végétation existante conservée



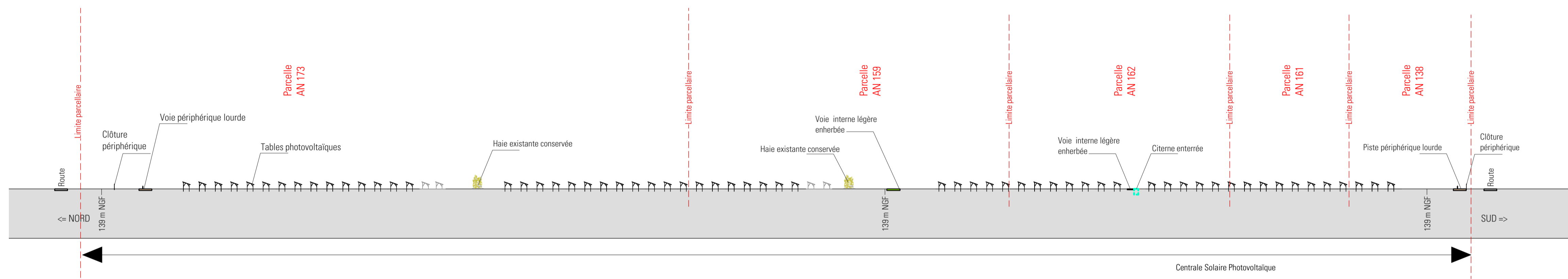
Coupe AA

Coupe BB

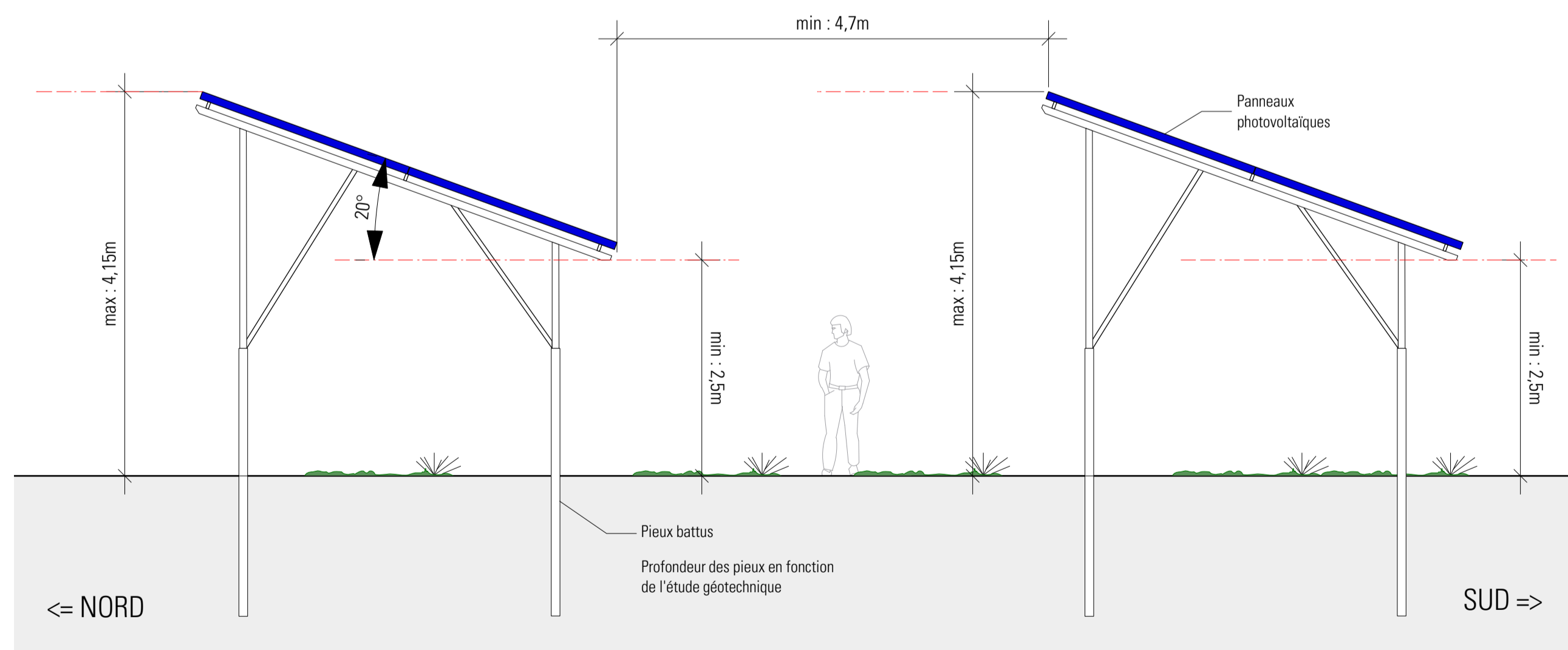





COUPE AA SUR TERRAIN - Echelle 1/1500ème



COUPE BB SUR TERRAIN - Echelle 1/1500ème



TABLES PHOTOVOLTAÏQUES - VUE DE COTÉ - Echelle 1/50ème



TABLES PHOTOVOLTAÏQUES - VUE DE FACE - Echelle 1/50ème